

### BILANT TERITORIAL REGLEMENTAT

ZONA FUNCTIONALA	DOSPINESTI			
	EXISTENT 2002		PROPOS 2012	
	Suprafata (ha)	% din total intravilan	Suprafata (ha)	% din total intravilan
INSTITUTII SI SERVICII	0,15	0,71	0,62	1,85
LOCuinte	4,25	20,24	6,70	20,00
UNITATI INDUSTRIALE SI DEPOZITARE	-	-	0,75	2,24
UNITATI AGRO - ZOOH.	-	-	-	-
CAI DE COMUNICATIE:				
• Rutiere:	1,80	8,57	3,90	11,64
SPAII VERZI, SPORT, AGREMENT, PROTECTIE	-	-	1,45	4,32
CONSTR. TI-EDILITARE	-	-	-	-
GOVERNARE COMUNALA, CIMITIRE	-	-	0,25	0,74
DESPORTIVITATE SPECIALA	-	-	-	-
TERENURI LIBERE	14,80	70,48	-	-
TERENURI AGRICOLE	14,80	70,48	19,83	59,19
APE	-	-	-	-
PADURI	-	-	-	-
TEREN NEPRODUCTIV	-	-	-	-
TOTAL INTRAVILAN	21,00	100	33,50	100

INSTITUTII PUBLICE SI SERVICII	DOSPINESTI	
	1. SCOALA	5. S.C. SOFERUL S.R.L.
	2. MAGAZIN	6. STATIE PREPARARE ASFALT
	3. ATELIER MECANIC	7. UNITATI ECONOMICE SI PRESTARI
	4. ATELIER AUTO	8. SERVICII PROPUSE

# P.U.G. PLAN URBANISTIC GENERAL

## COMUNA BUHOCI

### LOCALITATEA: DOSPINESTI

### JUDETUL BACAU

## 3 REGLEMENTARI FUNCTIONALE ZONIFICARE

## LEGENDA


### LIMITE



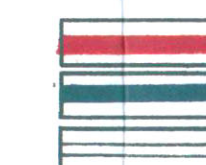
### ZONIFICARE FUNCTIONALA




### ZONE DE PROTECTIE / INTERDICTIE



### DRUMURI



### STRAZI IN INTRAVILAN



	S.C. VANDER-EXIM S.R.L. Bacău	Denum. Proiect: PUG - LOCALITATEA DOSPINESTI	Contract: 23/2002
	Colectiv de elaborare	Amplasament: COMUNA BUHOCI	Beneficiar: CONSILIUL LOCAL BUHOCI
	proiectat: Arh. Alexandru Frunze	beneficiar:	P.U.G.
	desanat: Th. Sorina Zaharia	titlul planșei: REGLEMENTARI URBANISTICE - ZONIFICARE	planșă: U3
	verificat: Arh. Constantin Ambel	scara: 1:5000	data: 30.03.2003
	șef proiect: Arh. Constantin Ambel	format:	